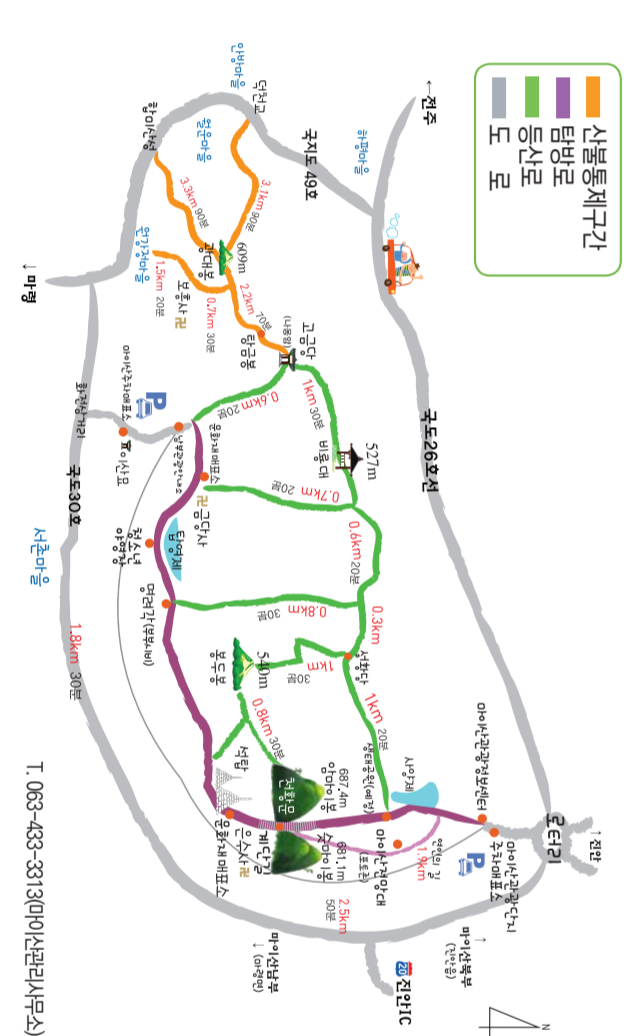




2026~2027 진안 방문의 해



발행처: 진안군 관광과
 진안군 TEL: 033-430-2501 ~ 2503


진안고원길

15개 구간 210.2km 전복1000리길

1구간	미안산길	만남철터 - 마령면	12.9km
2구간	뜰밭길	마령면 ~ 백운면	10.5km
3구간	내동산 도농길	백운면-성수면	17.8km
4구간	섬진강물길	성수면 ~ 오암	12.4km
5구간	고개너머 마령길	오암-정선읍거리	12.3km
6구간	전주가는길	장승삼거리-부귀면	15.8km
7구간	황금폭포하늘길	부귀면-마조	17.8km
8구간	운장산 넘는길	마조-삼거	17.0km
9구간	운일암반일암송길	삼거-주천면	8.8km
10구간	용담호 보이는길	주천면-용담면	15.4km
11구간	금강물길	용담면-안천운동장	16.6km
12구간	고개너머 동향길	안천운동장-동향면	19.8km
13구간	천반산길	동향면-상천면	16.0km
14구간	진안천물길	상천면-만남철터	13.4km
11-1구간	김동백꽃길	용담면권공원-김동	3.7km

마이산남부권역

마이산



마이산은 암마이봉(687.4m)과 솜마이봉(681.1m)으로 이루어진 산으로 진안읍 단양리와 마령면 동촌리에 걸쳐 있다.

석탑

암마이봉 남쪽 기슭에 1백여개의 석탑들이 세워져있다. 석탑들은 폭풍에 물이차도 흔들리기는 하나 무너지지 않는다.

이산묘

1946년 건립된 사묘로 단군, 조선태조, 세종, 고종, 을사늑약 이후 순국선열, 조선 개국 이후의 현인 등 총 79위의 위패가 모셔있다. 또한, 이승만 전 대통령, 백범 김구 선생, 이시영 부통령, 신익희 선생 등의 친필휘호로 도니 편액과 바석이다.

주 소 : 마령면 마이산남로 132

금강사

마이산 남부에 위치한 사찰이며 본불 1266호로 지정된 깨불행화하고 그 외 문화재 2점을 보유하고 있다.

주 소 : 마령면 마이산남로 217
 문 의 : 063-432-4441

은수사

마이산탐사를 지나 약 300m정도 위, 솜마이봉 바로 아래에 있는 사찰이다. 마당에 조선태조가 삼었다고 전해지는 천연기념물 <형실 배나무>가 있고 태극전에는 이성계가 금척을 받는 상상도인 <웅금척수수도>가 걸려있다.

주 소 : 마령면 마이산남로 406
 문 의 : 063-433-2502

화엄굴

솜마이봉 봉우리 중턱의 화엄굴에서는 사시사철 맑은 석간수가 흘러나오며 이 약수를 마시고 정성을 다하여 기도를 드리면 육동자를 얻을 수 있다는 이야기가 전해지고 있다.

탕평재



마이산 계곡에서 흐르는 물이 고여 만들어진 호수로, 마이산의 불우리가 거울처럼 비추이며 아늑한 풍경과 2.5km 이르는 뱃놀이코스 등 관광객의 시선을 끌는 곳이다.

마이산북부권역

가워박물관



주 소 : 진안읍 마이산로 258
 문 의 : 063-430-2324, 8744

마이산영인명물관

전통공예명인들이 우리고유의 전통문화와 예술을 결합하여 공예작품을 만드는 과정을 시연, 전시, 홍보와 더불어 마이산의 신비한 역사와 전통의 우수성을 알리는 공간이다. 청자, 부채, 녹그릇, 도자기 등 다양한 공예 예술품 5천여 점이 전시되어 있다.

주 소 : 진안읍 마이산로 250
 문 의 : 063-430-3800

연인의 길

마이산 전망대와 천왕문으로 통하는 산책길이다. 암마이봉과 솜마이봉을 모티브로 사랑하는 연인과 함께 걸으며 추억을 만들 수 있는 1.9km의 길이다. 연인의 길 시작점부터 종점까지 7곳의 이벤트 공간이 조성되어있다. 관광객 편의를 위해 운행되는 전통자동차(유료)는 여행의 즐거움을 더해준다.

농촌테마공원 (여행자센터, 토탈관광체험센터)

농촌테마공원은 마이산 여행자센터나 키즈존과 토탈관광체험센터(AR, VR 체험)가 있어 아이들과 함께 가족나들이 하기 좋은 곳이다.

주 소 : 진안읍 단양리 778

마이정원

진안역사박물관 옆에 조성된 마이정원은 마이산 바로 아래에 있어 가리는 것 없이 온전한 마이산의 모습을 볼 수 있다. 돌담으로 나뉜 친근 다양한 테마의 미니 정원들과 미로, 마이산과 마이정원을 한눈에 담을 수 있는 정자가 대표적인 포토존이다.

진안역사박물관

구석기 시대부터 현재까지 이어져 온 진안의 유구한 역사를 한눈에 살펴볼 수 있는 곳이다. 진안의 자연, 역사, 문화를 알릴주는 소장자료와 유물을 관람할 수 있으며 매년 색다른 특별 기획전시도 하고 있다.

주 소 : 진안읍 내사암길 7
 문 의 : 063-430-8085

산악초대은

넓은 잔디광장과 봄에는 수선화, 꽃잔디, 철쭉, 여름에는 작약, 양귀비, 가을에는 구절초 등 계절별 아름답게 피는 꽃으로 산책, 야외활동, 야외 결혼식장으로도 손색이 없다. 낮에는 산책, 밤에는 밤하늘을 산악 초대은에 즐겨보는 듯한 별빛사냥이 펼쳐져 또다른 추억과 낭만을 선사한다.

진안홍삼스파

홍삼을 활용한 고급 휴양시설인 진안홍삼스파는 홍삼항바탕 음양오행 프로그램을 기한한 국내 유일의 스파 테라피존이다. 스파시설과 숙박, 세미나실을 갖추고 있으며 스파를 하면서 마이산을 볼 수 있는 옥상은 홍삼스파의 자랑이다.

주 소 : 진안읍 외사암길 16-10
 문 의 : 063-433-0393

용담호권역

용담호 드라이브코스



1992년도 용담댐 건설이 시작되면서 새로 개설된 약 40km의 도로이다. 월평리에서 시작하여 봉하리, 갈홍리, 모정리를 거쳐 용담면, 주천면, 안천면, 상천면 등으로 이어지는 도로는 해발 300m내외의 높이에 크고 작은 산과 골짜기를 넘어 호수면 40-50m 높이에 호수 한바퀴를 돌아볼 수 있는 드라이브 코스이다.

용담호자연생태습지원

진안읍에서 상천방향으로 이동하다보면 30만㎡ 규모의 자연생태습지원이 조성되어 있다. 이곳에는 자연습지, 인공습지, 수생식물, 탐방로, 관찰데크, 조디광장 등이 설치되어 있다.

주 소 : 용담면 운산리70

태고정

용담면 옥거리에 있는 조선시대 누정으로 현형 충성이 장군하였다. 태고정에 오르면 용담댐의 전망이 한눈에 들어와 진안의 정취를 즐기기에 충분하다. (전라북도 문화재자료 제102호)

주 소 : 용담면 수천리 13-14

용담기독교테마공원

주민과 관광객이 여가를 즐기고 쉬어갈 수 있도록 조성된 기독교 테마공원으로 조형물, 분수, 실개천, 놀이대 등이 구비되어 있다.

주 소 : 용담면 송림리 1221-6

어둔이, 섬바위

어둔이는 안천면 삼막리에 있는 지장산 계곡 하류의 삼막지이다. 어둔이는 용담댐의 물이 진안군을 벗어나 우주로 들어가는 어귀 부근에 걸쳐 펼쳐진 모래톱을 가리킨다. 강가엔 들머리 솟아있는 섬바위가 있고 강가에 백사장이 펼쳐져 있다. 일조기암이 뿔뿔이 깨어져 사암이 깎여있어 어둔이라 불렀다고 한다.

주 소 : 안천면 삼막리 1595

용담댐문화관

용담댐문화관에는 용담댐건설로 수몰된 지역에 대한 갖가지 기록물과 수몰지역 분포도, 금강 상류의 등식 등이 전시되어 있다.

주 소 : 안천면 안골로747
 문 의 : 063-430-4263

용담댐 환경도약공원

물문화관 바로 옆의 조각광원에 조각가 이흥우 선생이 패물을 활용하여 창조한 작품들이 전시되어 있다. 광장에 약 204점이 전시되어 있으며, 잔디와 소나무, 벤치 등으로 깔끔하게 조성된 공원에서 용담호를 조망하기에 좋다.

주 소 : 전북 진안군 안천면 삼막리 1101-7

부귀·정천권역

운장산



진안의 서북쪽에 자리하고 있는 운장산은 부귀, 정천, 주천 3개면에 걸쳐있다. 드높은 산에 언제나 구름이 감돈다하여 운장산이라 불렀다고 한다.

운장산자연휴양림

정천면 길거 계곡에 위치하고 있는 약 7km에 달하는 운장산 계곡은 마당바위, 학의소 등이 자연수목과 조화를 이룬다. 주변관광지와 연계한 네트워크 관광 체험이 가능하며 휴양림 내에 객실, 야영장을 운영 중이다.

주 소 : 정천면 휴양림길 77
 문 의 : 063-432-1193

진안고원치유숲

진안고원치유 숲은 환경성 질환예방과 관리를 위해 전국 최초로 설립되었다. 이곳은 환경성 질환과 생활습관 질환을 위한 전문적인 관리가 필요한 국민을 대상으로 체험을 할 수 있는 프로그램을 개발 운영하고 있다.

주 소 : 정천면 봉하리 171-22
 문 의 : 063-433-1666

천왕사



불교 조계종 소속의 전통 사찰로 대웅전, 명부전, 설선당, 정국당, 요사채 등으로 이루어져 있으며 천왕사 대웅전과 부도가 문화재로 지정되어 있다. 또한, 천연기념물 제495호로 지정된 천나무가 있다.

주 소 : 정천면 수암길54

부귀메타세쿼이아길



고종6년(1869)에 효자 신의연을 추모하기 위해 세워졌으며 낮기에 자리하고 있다. 지붕에는 기와가 아닌 작은 점판암 판들을 가지런히 얹었으며 마루 아래 각각의 기둥 밑에는 거북머리 모양의 둥근 주춧돌을 놓았다. 건물 앞, 남쪽 가운데에 영벽루라고 쓰인 나무문과 윤성진의 글을 걸어 놓았다.

주 소 : 백운면 노촌리 676

부귀편백솔산림욕장

부귀면 거거리 일원에 6개 공리지로 형성된 약 8ha, 7,200여 그루의 수령 40년 이상 편백나무로 가득한 산림욕장이 있다. 치유숲길 1.3km, 산책로 1.1km, 유아학습장, 팽삭데크 등 편의시설을 갖추고 있으며 탐방객에게 심타를 제공하고 있다.

주 소 : 부귀면 거거리 산89

백운·마령권역

화득원 (전북특별자치도산림환경연구소)



백운면에 자리잡은 고원화목원은 아열대 식물들이 자라는 피라미드형 온실과 주변 산책코스로 꾸며져 있다. 아담한 온실 안에는 260여종의 열대식물이 자라고 있으며 1년내내 개방되어 겨울철에도 활짝 핀 꽃들을 볼 수 있다.

주 소 : 백운면 덕현리 678-3
 문 의 : 063-290-5494

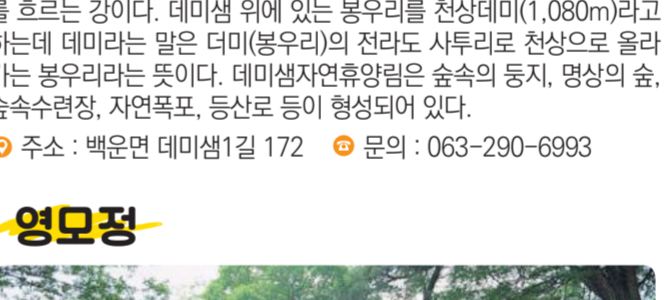
데미실과 데미실과자연휴양림



데미실은 데미실에서 발원하여 3개 도 11개 시군에 걸쳐 223.86km를 흐르는 강이다. 데미실 위에 있는 봉우리를 천성대(1,080m)라고 하는데 데미라는 말은 데미(봉우리)의 전라도 사투리로 천성으로 올라가는 봉우리라는 뜻이다. 데미실자연휴양림은 숲속의 등차, 명상의 숲, 숲속수련장, 자연폭포, 등산로 등이 형성되어 있다.

주 소 : 백운면 데미실길 172
 문 의 : 063-290-6993

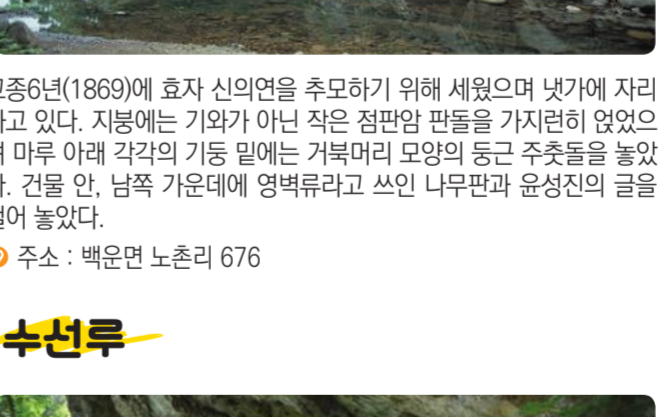
영묘정



고종6년(1869)에 효자 신의연을 추모하기 위해 세워졌으며 낮기에 자리하고 있다. 지붕에는 기와가 아닌 작은 점판암 판들을 가지런히 얹었으며 마루 아래 각각의 기둥 밑에는 거북머리 모양의 둥근 주춧돌을 놓았다. 건물 앞, 남쪽 가운데에 영벽루라고 쓰인 나무문과 윤성진의 글을 걸어 놓았다.

주 소 : 백운면 노촌리 676

수선루




산 중턱 바위굴 아래 국가 보물로 지정된 2층 누각이 있다. 강경의 월문제를 앞으로 흐르는 백마천변의 임굴을 이용해 세운 2층 누각으로 1688년(숙종12년) 안연승시 진유, 명유, 설유, 서유의 4형제 사대의 유언을 추모하고 도의를 알린 정소라고 한다.

주 소 : 마령면 강정리 산57

구봉산권역

구봉산



정천에서 운일암반일암으로 가는 길 왼쪽에 뻗듯하게 솟아있는 아홉 개의 봉우리가 구봉산이다. 구봉산은 천왕봉을 주봉으로 운장산에 이어져 있으며 깊은 세운 듯한 절벽에도 형성되어 있어 산행은 그리 순탄치 않다. 맑은날에는 멀리 덕유산과 지리산의 웅장한 모습이 파노라마처럼 펼쳐지며 4봉과 5봉사이 100m길이의 구름다리라고 한다.

운일암반일암



운장산 동북쪽 명덕봉과 명도봉 사이의 약 5km에 이르는 협곡이 있다. 운소바위, 죽도라바위, 천림바위, 대불바위 등의 기암괴석들이 걸림이 자리잡고 있으며 운장산 자락에서 솟아나는 남천수가 사이사이로 확강이 흐르며 곳곳에 크고 작은 폭포와 소를 만든다. 무지개다리, 산책코스 등이 있어 사계절 많은 이들이 찾는 관광지이다.

주 소 : 주천면 동산주천로 1926

문화재목록

구분	수량	문화재명	위치
국가지정문화재	보물	성적민고신왕지	동향면 상양지길 6
		금강시 계봉성	마령면 마이산남로 217
		진안 수선루	마령면 강정리 산 57
		장전 유물사적비	마령면 마이산남로 217
	천연기념물	진안 팔리 아미타나무	마령면 단양로 2122
		진안 마이산 홍사철나무군락	마령면 동촌리 71
		진안 천왕사 천나무	정천면 마이산남로 406
		진안 천왕사 천나무	정천면 마이산남로 169-4 외
	사적	임진왜란 참지 전적	부귀면 세동리 4292-2 외
		미 아 산	진안읍 안골로 23
		진안안성당 안문코스	정천면 동촌리 산40-1
		진안 강령리 근대 한옥	마령면 화강정길 56
		천왕사 계봉도	정천면 수암길 54
		소계	14
유형문화유산	가람사찰	운산의 삼승석탑	진안읍 운산리 1392 외
		전향사 대웅전	정천면 수암길 54
		금강시 계봉성	마령면 마이산남로 217
		한서사적비	상천면 주동리 117
		강경의 오층석탑	마령면 화강정길 116-133
		황방촌 영정	안천면 백산로 30-5
		이덕을 초상화	주천면 동산주천로 2173-3
		신기암 초상화	주천면 동산주천로 2173-3
		조명부 초상화	주천면 동산주천로 2173-3
	민속	민속놀이	마령면 마이산남로 407
		태평 불사대	주천면 동촌리 431-2 외
		민속 화강산생생유래비	백운면 반송리 360-2 외
		미 산 요	마령면 마이산남로 132
		진안 대령의 계동유적	동향면 대령리 103외
자연유산	가림리 홍사철나무	진안읍 단양로 476	
	북문현의 대령해마	백운면 덕현로 287-12	
	진안천의 대령현	마령면 화강정길 13-4	
	영 묘 정	백운면 노리 476 외	
	용담항교 대령현	동향면 단양로 1697	
문화유산자료	외 동 영	주천면 금림길 11-10-8	
	태 고 정	용담면 수천리 13-14	
	금강시 석탑	마령면 마이산남로 217	
	전향사 석탑	정천면 동촌리 1425-3	
	주천사현	주천면 동촌리 111 30-4	
	지 선 당	백운면 노리 228 70	
	매 사 당	백운면 노리 439-1	
	진안천정현유물기증	백운면 화강정 363-4	
	진안동행유물	진안읍 우회길 35	
소계	28		
	42		

모범음식점

2025년 8월 기준

업 소 명	주 소	연 락 처	주메뉴
국채가든	진안읍 외사암길 25	433-5588	표고버섯탕 돌솥비빔밥
백제회관	진안읍 마이산로 144	432-1239	흑돈 정식 덕덕정식
벚꽃마을	마령면 마이산남로 209	432-2007	산채백반 돼지등갈비
수목원	부귀면 모래재로 712	433-7000	오리주물럭
열린갈비	진안읍 우회3길 6	433-1202	돼지갈비
필명덕	정천면 석원로 151	432-3323	아죽
진미가든	부귀면 모래재로 726-7	433-4193	송어회
초가정당	마령면 마이산남로 213	433-8840	산채백반 돼지등갈비
한우촌	진안읍 대성길 8	432-1313	갈비, 등심
마이담	부귀면 전진로 1947	433-5535	홍삼시래기밥 떡갈비
섬바위가든	용담면 안골로 910	433-7804	민물매운탕 아죽
진안관	진안군 진안읍 진정로 21	433-2629	애저 돼지불고기
동가네 정육회관	동향면 진성로 1617	433-8292	백반, 갈비탕
진안마이담	진안읍 마이산로 134	433-0003	돼지생구이

착한가게

2025년 8월 기준

업 소 명	주 소	연 락 처	주메뉴
구구식당	진안읍 시정길 16, 151호	010-7168-5542	순대국밥, 갈비탕, 순두부국
진안마이산목방	진안읍 시정길 16, 206호	432-8259	도토리밥, 병두밥, 메밀냉면
독배기	진안읍 시정길 16, 148호	433-5384	순두부국, 콩나물국밥
밀과보리	진안읍 시정길 16, 134호	010-3076-3626	보리밥, 평양매, 황국장
빵베이네	진안읍 시정길 16, 147호	432-0481	전지국수, 비빔국수
진안장터	진안읍 시정길 16, 152호	433-0481	휴게시설, 다문화, 휴게탕
진안순두부방	진안읍 시정길 16, 150호	433-0622	휴게탕, 휴게탕, 순두부
금강산참버리	상천면 금지길 18-20	432-3100	어찌, 치즈스틱스
커피부루	진안읍 시정길 92	010-6777-2253	에어라떼, 아보카도, 스무디

일반숙박업

2025년 8월 기준

업 소 명	주 소	연 락 처	객실수
마이정	진안읍		



관광안내

관광안내 및 유용한 전화번호

- 관광안내(해설·통역) 063)430-2651(마이산남부) 063)433-2652(마이산북부)
- 마이산관리사무소 063)433-3313
- 마이산탐사매표소 063)433-0012
- 주요등산안내(산림과) 063)430-2443
- 진안역사박물관 063)430-8085-7
- 관광과 063)430-2501~3, 430-2553
- 가위박물관 063)430-8745, 430-2324
- 운일암반일암 관리사무소 063)430-8749
- 진안시외버스공용정류장 063)433-2508
- 무진장여객 063)433-5282
- 진안택시 063)433-0900
- 진안클락시 063)433-5294

진안-무주 국가지질공원 현황

- 마이산** [위치] 진안읍 단양리, 마령면 동촌리 일원
백악기의 역암으로 구성된 두 개의 봉우리
- 구봉산** [위치] 주천면 운봉리 일원
화산암의 차별침식으로 형성된 9개의 봉우리
- 천반산** [위치] 진안읍 가막리, 동향면 성산리 일원
감입곡류, 급애, 우각호 등 하상침식지형 분포
- 운일암반일암** [위치] 주천면 주암리, 대불리 일원
계곡을 따라 분포하는 기암괴석이 절경을 연출
- 운교리 삼각주/퇴적층** [위치] 백운면 운교리 일원
삼각주 퇴적층, 사층리 등 다양한 퇴적구조

용담호 드라이브코스 Yongdamho Drive Course

- 1 용담호자연습지원
- 2 상천 명향의 동산
- 3 월포대교
- 4 불로초터널
- 5 안천 명향의동산
- 6 화산서원
- 7 용담명물문화관
- 8 어들이 섬바위
- 9 용담호가속테마공원
- 10 천명대휴게소
- 11 용담 명향의동산
- 12 정천 명향의동산
- 13 주천메타세쿼이아길
- 14 운장산 자연휴양림
- 15 진안고원 치유숲
- 16 석정터널

범례 Map Legend

- 국가지질공원 현황 (Blue of the National Geopark)
- 중요관광지 (Important Tourist Site)
- 고속도로 (Highway)
- 국도 (National Road)
- 행정구역 경계 (Administrative Area Boundary)
- 입타케인지 (Intruder)
- 공공시설 (공해, 공사, 전차) (Public Facility (Nuisance, Construction, Trolley))
- 터널 (Tunnel)
- 봉우리/바위 (Peak/Rock)
- 다리 (Bridge)
- 해당량 (Campground)
- 휴양림 (Recreational Forest)
- 포토존 (Photo Zone)
- 운일암-반일암 (Photo Culture Center Studio)
- 사찰 (Temple)
- 지명-생태공원 (Place Name - Ecological Park)
- 폭포 (Waterfall)
- 산 (Mountain)
- 문화재 (Cultural Assets)
- 계곡 (Valley)
- 불사 (Statue of the Buddha)
- 석탑 (Pagoda)
- 휴게소 (Rest Area)
- 사진문화관-스튜디오 (Photo Culture Center Studio)

전북특별자치도 대표관광지 마이산 도립공원

- 1 진안휴게소(장수방면)
- 2 홍삼스파·빈,산악조터문
- 3 마이산관광정보센터
- 4 농촌테마공원 (농촌테마공원, 가계(해물)테마공원)
- 5 진안역사박물관
- 6 사양재
- 7 명인명품관
- 8 가위박물관
- 9 천왕문
- 10 은수사
- 11 나도산
- 12 마이산 석탑군
- 13 문화재관람표소
- 14 담력당삼의당부부시비
- 15 마이산천소년야영장
- 16 탐영재
- 17 금당사
- 18 남부관광안내소
- 19 남부주차장
- 20 비룡대

진안고원길 15개 구간 210.2km

1구간 마이산길	만남섬터 - 마령면	12.9km	전북1000리길
2구간 돌넙길	마령면 - 백운면	10.5km	
3구간 내동산 도넛길	백운면 - 성수면	17.8km	
4구간 성진강물길	성수면 - 오암	12.4km	
5구간 고개너머 마령길	오암 - 정송삼거리	12.3km	
6구간 전주가는길	정송삼거리 - 부귀면	15.8km	
7구간 황금폭포하늘길	부귀면 - 미조	17.8km	
8구간 운장산 넘느길	마조 - 삼거	17.0km	
9구간 운일암반일암숲길	삼거 - 주천면	8.8km	전북1000리길
10구간 용담호 보이느길	주천면 - 용담면	15.4km	
11구간 금강물길	용담면 - 안천운동장	16.6km	
12구간 고개너머 동향길	안천운동장 - 동향면	19.8km	
13구간 천반산길	동향면 - 상천면	16.0km	
14구간 진안천물길	상천면 - 만남섬터	13.4km	
11-1구간 감동벼룻길	용담재관광원 - 감동	3.7km	전북1000리길