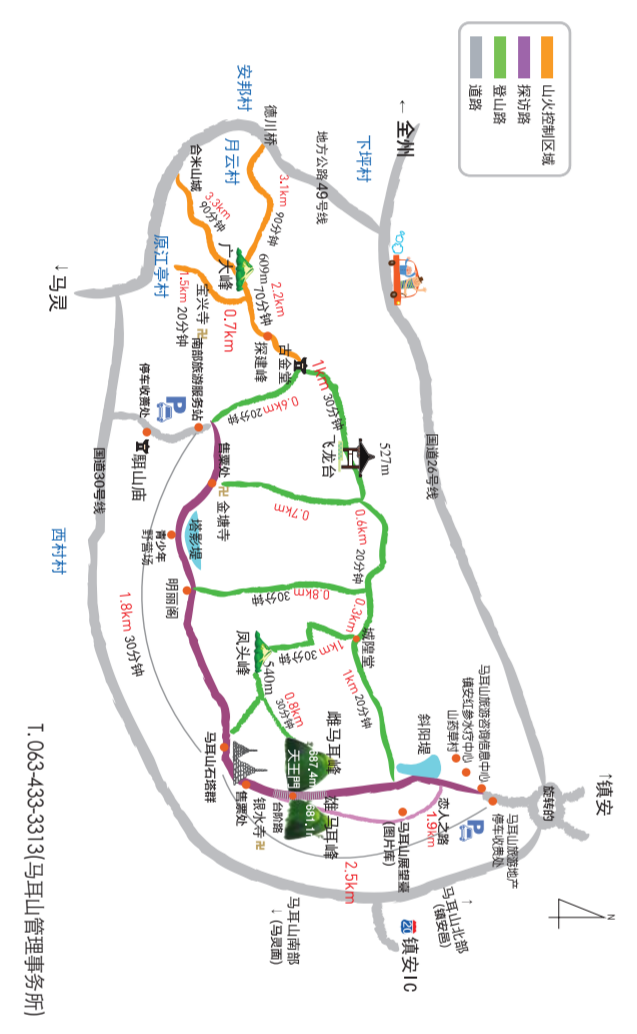




## 马耳山登山路



发行处：镇安观光科  
镇安郡 TEL：063-430-2501~2504


## 镇安高原路

15个区间210.2公里 全长1000리길

1号区间	马耳山路	相会休息处~马灵面	12.9km
2号区间	平原路	马灵面~白云面	10.5km
3号区间	内东山外园路	白云面~圣寿面	17.8km
4号区间	蟾津江水路	圣寿面~五岩	12.4km
5号区间	岭过马耳路	五岩~长圣三岔路	12.3km
6号区间	前往全州之路	长圣三岔路~富贵面	15.4km
7号区间	黄金瀑布天空路	富贵面~麻造	17.8km
8号区间	云长山翻山路	麻造~三巨	17.0km
9号区间	云日岩半日岩森林路	三巨~朱川面	8.8km
10号区间	龙潭湖观赏路	朱川面~龙潭面	15.4km
11号区间	锦江水路	龙潭面~颯川运动场	16.6km
12号区间	翻岭铜乡路	颯川运动场~铜乡面	19.8km
13号区间	天鱼山路	铜乡面~上田面	16.0km
14号区间	镇安川水路	上田面~相会休息处	13.4km
11-1号区间	感动岸边悬崖路	龙潭驿公园~感动	3.7km

## 马耳山南部区域

### 马耳山



马耳山以雌马耳峰 (687.4米) 和雄马耳峰 (681.1米) 组成，横跨镇安邑丹阳里和马灵面东村里。

### 石塔

雌马耳峰南麓有一百多个石塔。这些石塔在暴风雨下有些摇晃，但不会倒塌。



### 骊山庙



骊山庙是建于1946年的祠堂，供奉着檀君、朝鲜太祖、世宗、高宗、乙巳勒约之后殉国先烈、朝鲜建国后的贤人等共79位灵牌。此外，还有李承晚前总统、白凡金九先生、李始荣等副总统、申翼熙先生等亲笔题刻下的匾额和碑石。

### 金塘寺

金塘寺是位于马耳山南部的寺庙，有被指定为宝物1266号的挂佛帛画和2件文化遗产。



### 银水寺

过了马耳山塔寺约300米左右，雌马耳峰下面有座寺庙就是银水寺。院子里面有朝鲜太祖种植的天然纪念物《青实梨树》，太极殿挂有李成桂接金尺的想象图《梦金尺授受图》。

### 华严窟

位于雌马耳峰半山腰的华严窟一年四季流淌着清澈的石泉。据传，喝下这石泉，精心祈祷，就能得到玉童子。



### 塔影堤



这是马耳山溪谷的流水堆积而成的湖水，马耳山的山峰就像镜子一样映照的美丽风景和长达2.5公里的樱花隧道是吸引游客的最佳景点。

## 马耳山北部区域

### 剪刀博物馆



展览韩国以及东西方的古代到现代为止的世界稀有剪刀。尤其，收藏和展览英国乔治四世剪刀、英国王室汉娜剪刀、俄罗斯奥尔加家族剪刀、葡萄纹剪刀、新艺术主义样式剪刀等1,500多个。

### 马耳山名人品馆

马耳山名人品馆是试演、展览和宣传韩国传统文化和艺术相结合的工艺制作过程，并宣传马耳山神秘历史和传统优秀性的空间。这里展示着五千多个青瓷、扇子、黄铜器皿等多种艺术品。



地址：镇安邑 马耳山路 258 咨询：063-430-2324, 8744

### 恋人之路

恋人之路是通往马耳山观景台和天王门的散步路。这条路长达1.9公里，以雌马耳峰和雄马耳峰位主题，适合和恋人一起散步并编织美好回忆。从恋人之路的起点到终点，共有7处活动空间。为了方便游客而运行的电动汽车（收费）会增加旅游的乐趣。

### 农村主题公园

(游客中心、综合旅游体验中心)



农村主题公园的马耳山游客中心内有儿童区和综合旅游体验中心 (AR、VR体验)，是适合带着孩子全家游玩的好地方。

### 马耳花园

位于镇安历史博物馆旁的马耳花园，坐落于马耳山脚下，视野开阔，可尽览马耳山的壮丽景色。园内以石墙划分出多个别具一格的主题小花园与迷宫，登上凉亭，马耳山与马耳花园美景尽收眼底，是不可错过的绝佳打卡胜地。



### 镇安历史博物馆

在镇安历史博物馆可以一览从旧石器时代到现在的镇安悠久历史。在这里可以观赏镇安的自然、历史和文化相关收藏资料和遗物，每年还举行特色策划展览会。



### 山药草村

龙潭水库水文化馆展示了建龙潭水库而被淹没地区的各种记录和水上淹没地区分布图锦江上游的动植物。

### 镇安红参水疗中心

利用红参的高级休养设施镇安红参水疗中心是将红参韩方和阴阳五行项目相结合的韩国唯一的 水疗治疗区。除了水疗设施以外，住宿和会议设施齐全。一边做水疗，一边观赏马耳山的屋顶是红参水疗中心的骄傲。


## 龙潭湖区域

### 龙潭湖兜风路线



龙潭湖兜风路线是1992年开始建龙潭水库的同时开设的约40公里的道路。从坪里开始，经过凤鹤里、葛龙里、茅亭里，连接到龙潭面、朱川面、颯川面、上田面等的这条兜风路线，越过大大小小的山和山谷，在湖面40-50米的高度可以环湖一圈。

### 龙潭湖自然生态湿地园



从镇安邑向上田方向移动，就有30万平方米规模的自然生态湿地园。这里有自然湿地、人工湿地、水生植物、探访路、观察台、草坪广场等。

### 太古亭

这是位于龙潭面玉渠里的朝鲜时代楼亭，由县令洪锡创建。登上太古亭，龙潭水库的景色尽收眼底，足以感受镇安的风情。



### 龙潭家庭主题公园



龙潭家庭主题公园是为了让居民和游客享受休闲和休息而建的家庭主题公园，设有造型车、喷泉、小溪和游玩台等。

### 渔屯、岛岩

渔屯是位于颯川面三乐里的地藏山溪谷下游三角地。渔屯是指龙潭水库的水从镇安郡流入茂朱的入口附近形成的河滩。江河中间有像岛一样耸立的岛岩，河畔有河滩。这里日照时间短，溪谷四周被堵住，所以被称为渔屯 (韩语发音意为黑暗)。



### 龙潭水库水文化馆

龙潭水库水文化馆展示了建龙潭水库而被淹没地区的各种记录和水上淹没地区分布图锦江上游的动植物。

### 龙潭水库环境雕塑公园



紧邻水文化馆的雕塑公园，展出的是雕塑家李雄辉先生以废弃物巧妙再造的艺术作品。广场上展出约204件作品，还有草坪、松树和长椅，园景雅致宜人，是眺望龙潭湖风光的绝佳去处。

## 富贵、程川区域

### 云长山



位于镇安西北方的云长山横跨富贵、程川、朱川三个面。据传，高高的山上总是云彩缭绕，因此被称为云长山。

### 云长山自然休养林

位于程川面葛中溪谷的长达约7公里的云长山溪谷的院子岩、鹤义沼等与自然树木相协调，形成美丽的景观。在这里可以进行与周围景点相连接的主题旅游，休养林内设有客房和露营地。

### 镇安高原治愈林



镇安高原治愈林是为预防和管理环境性疾病，在全国最早设立的设施。这里以需要专门管理环境性疾病和生活习惯疾病的国民为对象，开发和运营各种体验项目。

### 天皇寺




过了全州-镇安的沙岭路尽头隧道后，出现的1.5公里水杉路，春夏秋冬每个季节的风景各异，成为电影或电视剧的重要拍摄地。

### 富贵水杉路



过了全州-镇安的沙岭路尽头隧道后，出现的1.5公里水杉路，春夏秋冬每个季节的风景各异，成为电影或电视剧的重要拍摄地。

### 富贵扁柏树森林浴场



富贵面巨石里一带有由5个群落形成的约8公顷7200多棵树龄超过40年的扁柏树森林浴场。这里有治愈林路1.3公里、散步路1.1公里、幼儿学习场、平板台等便利设施，为探访游客提供休息空间。


## 白云、马灵区域

### 花木园 (全罗北道山林环境研究所)



位于白云面的高原花木园以长有亚热带植物的金字塔型温室和周围散步路线组成。小而雅致的温室里面长有260多种热带植物，一年四季对外开放，冬季也能看到盛开的花朵。

### 德美泉和德美泉自然休养林



蟾津江发源于德美泉，横跨3个道11个市郡，总长223.86公里。德美泉上面的山峰被称为天上德美 (1,080米)，德美是意味着山峰 (韩语发音为DEMIL) 的全罗道方言的发音，具有登上天上的山峰之意。德美泉自然休养林形成了森林巢穴、冥想森林、森林修炼场、自然瀑布、登山路等。

### 永慕亭



高宗6年 (1869年) 为追悼孝子慎义连而建，位于小溪边。屋顶不是瓦片，而是整齐地摆放着小黏板岩石，地板下方的每个柱子下面都摆放着龟头形状的圆形基石。建筑物内，两侧中间挂着写有影磐楼的木板和尹成镇的字帖。


### 睡仙楼



睡仙楼是位于半山腰岩洞下面，被指定为国家宝物的2层楼阁。这是利用江亭里月云村前流淌的白马川边的岩窟建成的2层楼阁，是1686年 (肃宗12年) 延安宋氏真儒、明儒、哲儒、瑞儒四兄弟追慕先辈的德和磨练道义的地方。

## 九峰山区域

### 九峰山



从程川前往云日岩半日岩的路上，左边有九个耸立的山峰，这就是九峰山。九峰山以天王峰为主峰与云长山连接，九峰山的山峰是笋峰，爬山路比较陡峭。晴天可欣赏远处的德裕山和智异山雄壮之景色，第四峰和第五峰之间有长达100米的云桥。

### 云日岩半日岩



这是位于云长山东北侧明德峰和明道峰之间的约5公里的峡谷。有龙沼岩、簇冠岩、天措岩、大佛岩等巨大的奇石层叠。从云长山脚下喷涌而出的清澈的冷泉水环绕其间，处处形成了大大小小的瀑布和沼。这里有彩虹桥、散步路等，已成了四季常游人光顾的景点。

### 文化遗产目录

区分	数量	文化遗产名	位置
国家指定文化遗产	宝物	成石镇舍身主首	铜乡面 下地1街12-3
		金塘寺挂佛帛画	马灵面 马耳山路 217
		睡仙楼	马灵面 江亭里山 57
		康津水为寺监役教首	马灵面 马耳山路 217
	天然纪念物	镇安平壤里流苏树	马灵面 颯川面 2122
		镇安马耳山大树秧群落	马灵面 颯川里山 8
		镇安银水寺山梨树	马灵面 马耳山路 406
		镇安天皇寺松树	程川面 葛龙里山169-4外
	史迹	镇安道通里曹善堂址	圣寿面 道通里山40-1
		王辰俊墓 碓治战址	富贵面 富里里山290-2 外 富贵邑 丹阳里山127-1
	名胜	镇安马耳山	马灵面 东村里山18
		镇安教堂舍鸟公所	铜乡面 颯川面 2173-3
	注册文化遗产	镇安江亭里近代韩屋	马灵面 颯川里1路56
		天皇寺挂佛帛	程川面 秀岩路54
有形文化遗产	小计	云山(3层石塔)	镇安邑 云长山 1392-3
		天皇寺大殿殿	程川面 秀岩街 54
		金塘寺木佛坐像	马灵面 马耳山路 217
		精亭洞3层石塔	上田面 康坪里 117
		江亭里与石塔	马灵面 颯川里山 8
		黄鹿村农舍	程川面 葛龙里山169-4外
		李德应肖像画	马灵面 马耳山路 132
		李德应肖像画	朱川面 东上刺1路21273-3
		曹善堂肖像画	马灵面 马耳山路 36
		马耳山塔	朱川面 大栗里山 31-2外
		大平峰塔台	白云面 富里里 976-2
		晚六崔清先生遗孀碑	白云面 富里里 360-2外
		佳林里大叶黄杨	镇安邑 镇茂路 476
		颯川山	马灵面 马耳山路 132
道指定文化遗产	纪念物	镇安 大家里 济东遗迹	铜乡面 大栗里103外
		白云面的水榭	白云面 富里里 976-2
		镇安多校大圣殿	镇安邑 多校路13-6
		水榭亭	白云面 芦村里 676外
		龙潭乡校大成殿	铜乡面 镇茂路1697
		卧龙庵	朱川面 金坪1路10-8
文化财产材料	小计	太白亭	龙潭面 利川里 13-14
		金塘寺石塔	马灵面 马耳山路 217
		天皇寺浮屠	程川面 葛龙里1425-3
		朱川寺院	朱川面 寿坪1路 30-7
		止善堂	铜乡面 内金2路 70
		麻窟	白云面 云里里 539-1
		镇安高陶陶瓦底	白云面 平里里 363-4
		镇安中夜叉窟	
		总计	28
	42		

## 模范餐厅

名称	地址	电话	主菜单
国泰花园	镇安邑外斜阳路25	433-5588	香菇汤、石锅拌饭
百济花园	镇安邑马耳山路144	432-1239	黑猪套餐、沙参套餐
樱花村	马灵面马耳南路209	432-2007	山菜套餐、猪排
树木园	富贵面沙岭路712	433-7000	调味烤鸭肉
叶琳排骨	镇安邑羽化3路 6	433-1020	猪排
乐评宅	程川面石元路151	432-3323	鱼肉粥
真美花园	富贵面沙岭路726-7	433-4193	生烤鱼片
曹家正潭	马灵面马耳南路213	433-2629	山菜套餐、猪肋排
韩牛村	镇安邑大城路8	432-1313	排骨、里脊
马耳潭	富贵面全镇路1947	433-5535	红参干白菜饭、牛肉饼
岛岩花园	龙潭面颯川路910	433-7804	淡水鱼汤、鱼肉粥
镇安馆	镇安郡镇安邑镇长路21	433-2629	乳酪、烤调味猪肉
东家精肉会馆	铜乡面镇城路1617	433-8292	套餐、排骨汤
镇安马耳猪	镇安邑马耳山路134	433-0003	烤猪肉

## 好心餐厅

名称	地址	电话	主菜单
久久餐厅	镇安邑市场1街16, 151号	010-7168-5542	米肠汤饭、排骨汤、牛汤饭
大满足	镇安邑市场1街16, 143号	432-8271	大麦饭、泡菜汤、刀切面
砂锅	镇安邑市场1街16, 148号	433-5384	牛血汤饭、豆芽汤饭
小麦和大麦	镇安邑市场1楼16, 134号	010-3076-3526	大麦拌饭、大酱汤、清粥釜
帮多尔	镇安邑市场1街16, 147号	432-0481	荞面、拌面
镇安集市	镇安邑市场1街16, 152号		烤黑猪肉套餐、川炖汤、泥鳅汤
镇安嫩豆腐餐厅	镇安邑市场1街16, 150号	433-0622	泥鳅汤、清粥釜、煎豆腐
锦江麦穗鱼	上田面琴池1路18-20	432-3100	鱼肉面片汤、芝士牛排排
咖啡布鲁	镇安邑市场路82	010-6777-2253	美式咖啡、阿米佳朵、果昔

## 一般住宿业

名称	地址	电话	客房数
马耳场	镇安邑市场路22	433-0771	39
镇安乐园	镇安邑镇茂路1100-6	433-6777	29
格兰特场	镇安邑大光路108	433-4373	18
格里斯特宾馆	镇安邑大光路104	433-9950	19
马耳秀斯特	镇安邑大光路110	010-2080-4999	16
艾登场宾馆	镇安邑马耳山路106	433-9125	30
红岩谷	镇安邑外斜阳路16-10	433-0396	31
马耳山庄谷	镇安邑马耳山路263	432-4201	34
爱洛斯山庄	朱川面东上刺路1845-10	432-7025	10
阿尔卑斯山庄	朱川面东上刺路1800	432-7024	17
华惠特宾馆	朱川面东上刺路1648	432-5337	20

## 休养林

名称	地址	电话	客房数
云长山自然休养林	程川面休养林 77	432-1193	24
德美泉自然休养林	白云面德美泉1街172	290-6992-3	20

## 露营场

名称	地址	电话
镇安国际露营地	龙潭面 卧龙路 165-6	010-5632-9913
龙潭水库汽车露营地	颯川面 颯龙路 539	010-2718-3974
岩岛露营地(停业)	颯川面 颯龙路 832-27	433-7737
马耳山风穴川露营地	圣寿面 龙潭路 345	432-1182
马灵面马耳大市内露营地	马灵面 江亭里 655-1	010-6691-9442
富贵农家庭露营地	富贵面 贵上路 708-33	010-3651-6



镇安高原

# 镇安旅游地图

JINAN GOWON TOURIST GUIDE MAP OF JINAN



龙潭湖兜风路线 Yongdamho Drive Course



## 旅游指南

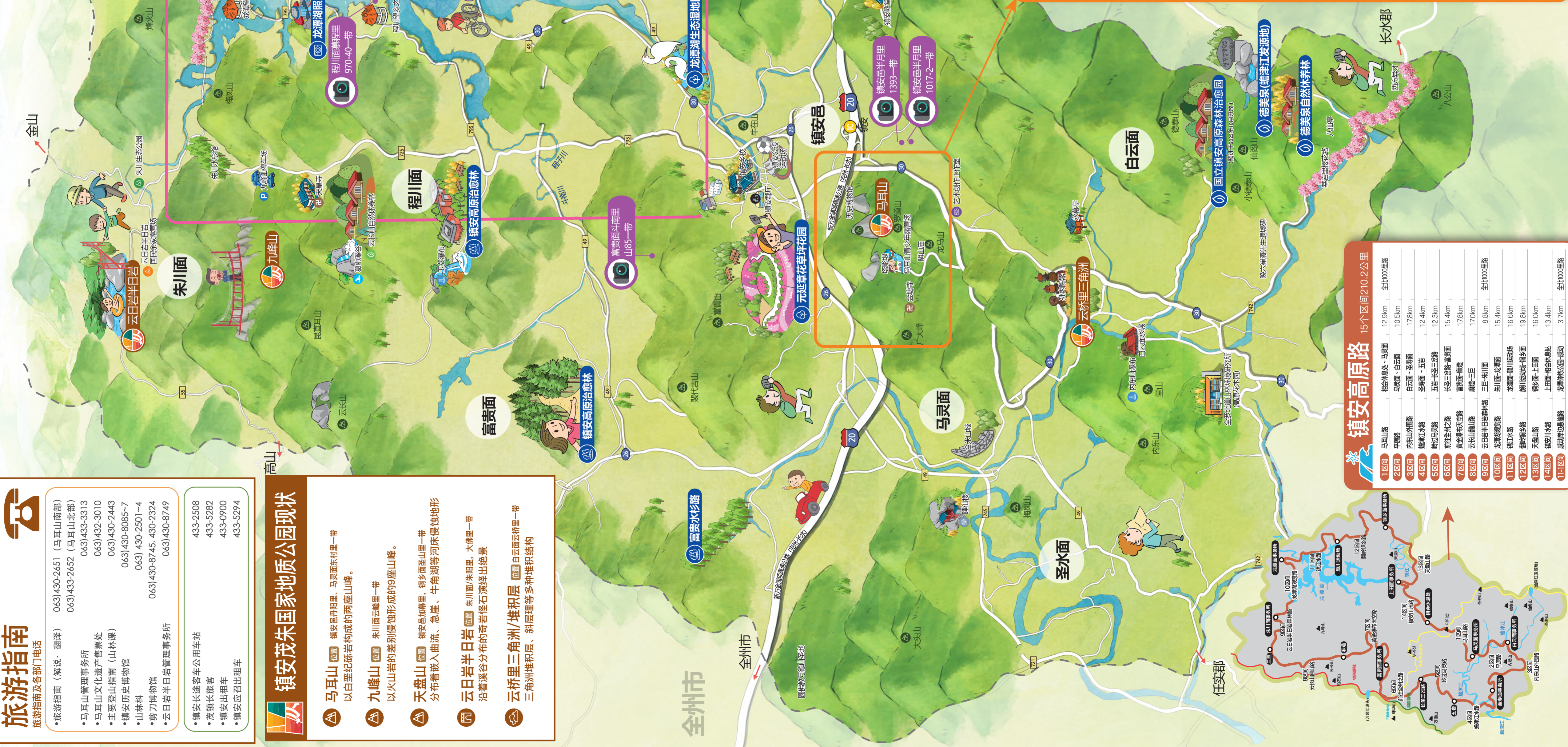
旅游指南及各部门电话

- 旅游指南 (解说·翻译) 063) 430-2651 (马耳山南部) 063) 433-2652 (马耳山北部)
- 马耳山管理事务所 063) 433-3313
- 马耳山文化遺產售票处 063) 432-3010
- 主要登山指南 (山林课) 063) 430-2443
- 镇安历史博物馆 063) 430-8085-7
- 山林科 063) 430-2501-4
- 剪刀博物馆 063) 430-8745, 430-2324
- 云日岩半日岩管理事务所 063) 430-8749

- 镇安长途客车公用车站 433-2508
- 茂镇长途客 433-5282
- 镇安出租车 433-0900
- 镇安应召出租车 433-5294

## 镇安茂朱国家地质公园现状

- ▲ **马耳山** 镇安县卧里、马灵面东村里一带  
以白垩纪砾岩构成的两座山峰。
- ▲ **九峰山** 朱川面云峰里一带  
以火山岩的差别侵蚀形成的砂崖山峰。
- ▲ **天盘山** 镇安县加槽里、朝乡面圣山里一带  
分布着嵌入曲流、急崖、牛角湖等河床侵蚀地形
- ▲ **云日岩半日岩** 朱川面/朱阳里、大佛里一带  
沿着溪谷分布的奇岩怪石演绎出绝景
- ▲ **云桥里三角洲/堆积层** 白云云云桥里一带  
三角洲堆积层、斜层理等多种堆积结构



### 范例 Map Legend

摄影区 Photo Site	五日岩半日岩 Five-day Rock	国家地质公园现状 Current Status of National Geopark	主要景点 Main Scenic Spots	重要公路 Important Roads	行政区域界线 Administrative Area Boundary	公共设施 Public Facilities	自然景观 Natural Landscape	瀑布 Waterfall	文化景观 Cultural Landscape	瀑布 Waterfall	休息处 Rest Area	照片文化馆、工作室 Photo Culture Museum, Studio
生态公园 Ecological Park	自然生态公园 Natural Ecological Park	主要公路 Main Roads	重要公路 Important Roads	行政区域界线 Administrative Area Boundary	公共设施 Public Facilities	自然景观 Natural Landscape	瀑布 Waterfall	文化景观 Cultural Landscape	瀑布 Waterfall	休息处 Rest Area	照片文化馆、工作室 Photo Culture Museum, Studio	
瀑布 Waterfall	文化景观 Cultural Landscape	瀑布 Waterfall	休息处 Rest Area	照片文化馆、工作室 Photo Culture Museum, Studio								

## 代表景点 马耳山道立公园

- 镇安休息处 (长水方向)
- 红参水疗·山药草村
- 马耳山旅游信息中心
- 镇安第三童养夫妇碑
- 镇安农村史博物馆
- 斜阳堤
- 名人纪念馆
- 剪刀博物馆
- 天盘山
- 露水寺
- 罗镇山
- 马耳山石塔群
- 文化遗产参观售票处
- 镇安第三童养夫妇碑
- 马耳山青少年露营地
- 斜阳堤
- 剪刀博物馆
- 名人纪念馆
- 剪刀博物馆
- 天盘山
- 露水寺

### 镇安高原路 15个区间210.2公里

区间	路线	里程	全长
1区间	马耳山路	12.9km	全长100里路
2区间	平原路	10.5km	
3区间	内东山内路	17.8km	
4区间	镇安大桥	12.4km	
5区间	朝乡马路	12.3km	
6区间	镇安马路	15.4km	
7区间	镇安马路	17.8km	
8区间	云长山路	17.0km	
9区间	云日岩半日岩路	8.8km	全长100里路
10区间	龙潭湖路	15.4km	
11区间	镇安路	16.6km	
12区间	朝乡马路	19.8km	
13区间	天盘山路	16.0km	
14区间	镇安路	13.4km	
15区间	镇安路	3.7km	全长100里路

